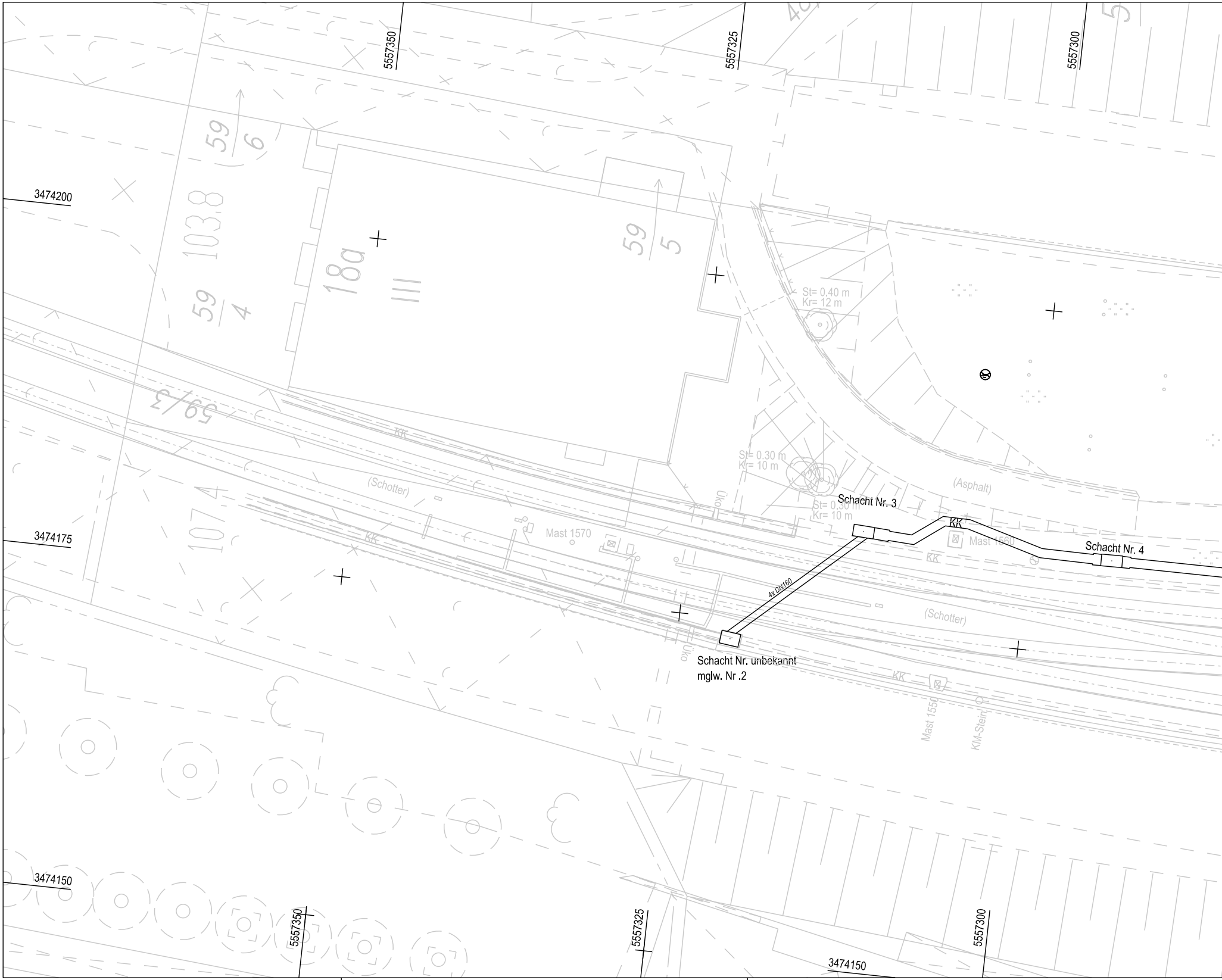
5557350
5557325
5557300
3474200
3474175
3474150
59/6
103.8
59/4
18a
III
59/5
59/3
107/4
St= 0.40 m
Kr= 12 m
St= 0.30 m
Kr= 10 m
St= 0.30 m
Kr= 10 m
KK
(Schotter)
Mast 1570
Uko
Schacht Nr. 3
(Asphalt)
KK
Mast 1560
Schacht Nr. 4
KK
4x DN160
(Schotter)
Uko
Schacht Nr. unbekannt
mglw. Nr .2
KK
Mast 1550
KM-Stein
5557350
5557325
5557300
3474150

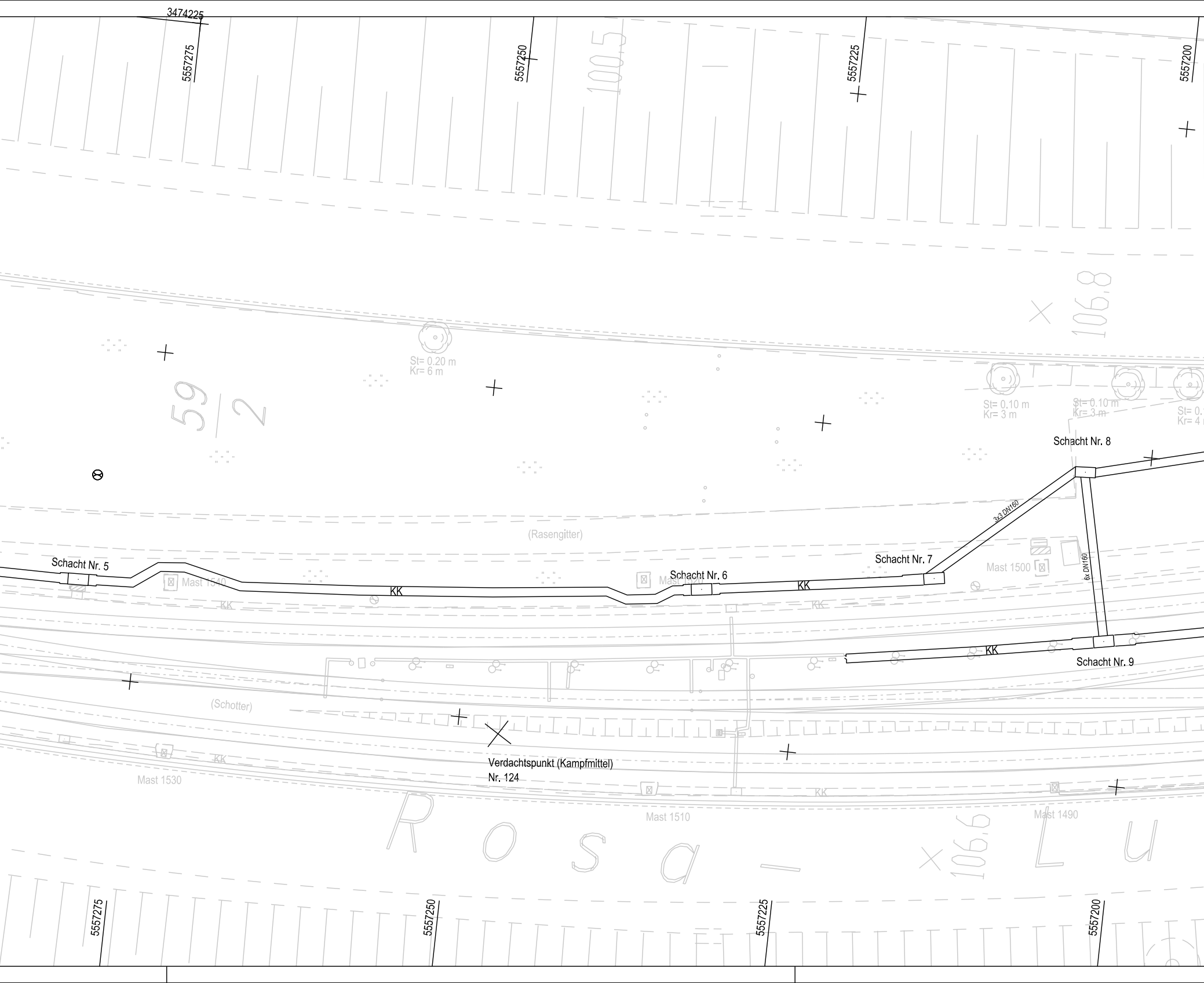
3474225
5557275
5557250
5557225
5557200
100,5
106,8
59
2
St= 0,20 m
Kr= 6 m
St= 0,10 m
Kr= 3 m
St= 0,10 m
Kr= 3 m
Schacht Nr. 8
3x3 DN160
6x DN160
(Rasengitter)
Schacht Nr. 5
Schacht Nr. 6
Schacht Nr. 7
Schacht Nr. 9
Mast 1540
Mast 1520
Mast 1500
Mast 1530
Mast 1510
Mast 1490
KK
(Schotter)
Verdachtspunkt (Kampfmittel)
Nr. 124
Rosa - Lu
106,5

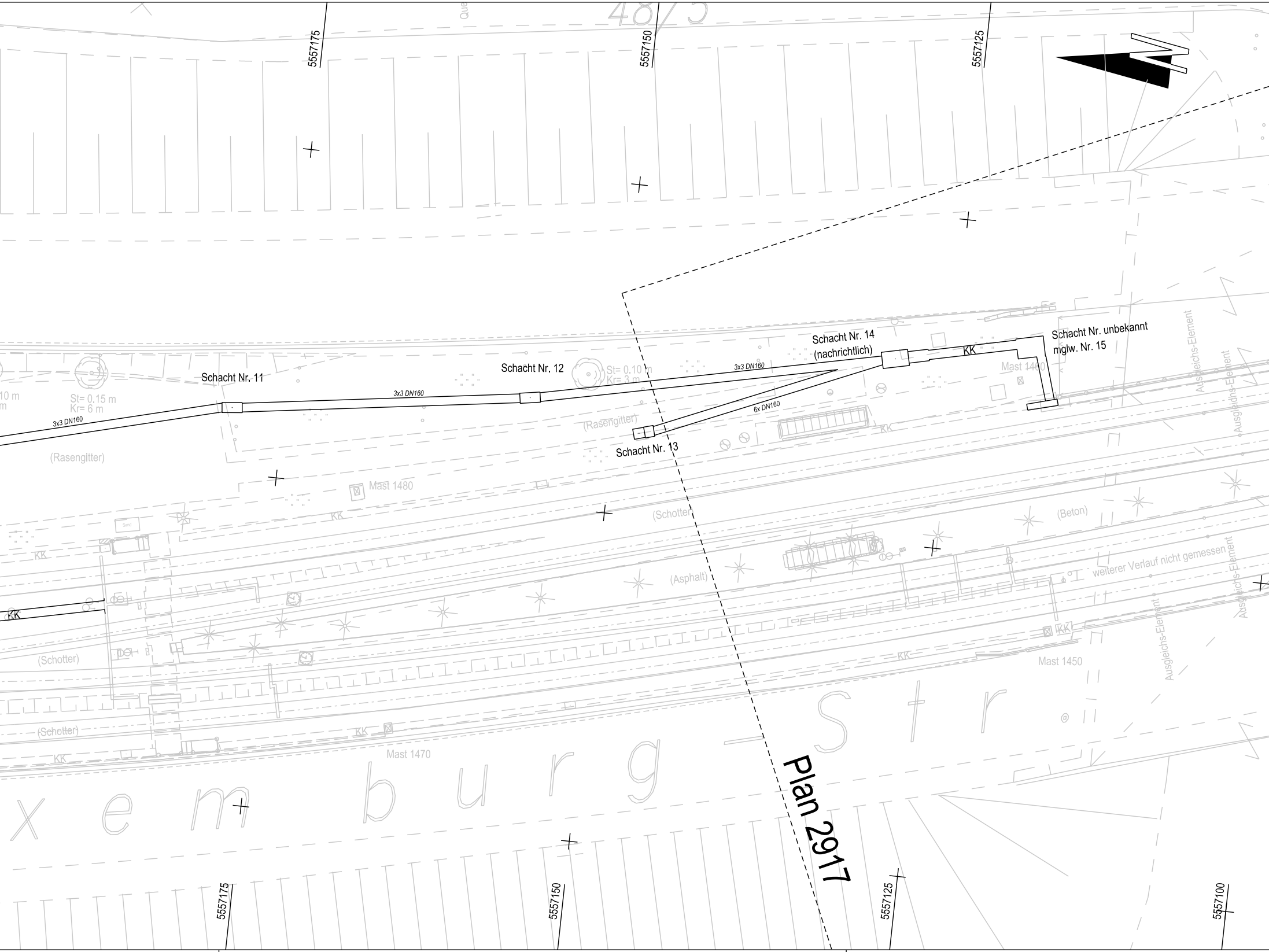
48/3
5557175
5557150
5557125
Schacht Nr. 11
Schacht Nr. 12
Schacht Nr. 13
Schacht Nr. 14
(nachrichtlich)
Schacht Nr. unbekannt
mglw. Nr. 15
3x3 DN160
3x3 DN160
3x3 DN160
6x DN160
KK
10 m
m
St= 0,15 m
Kr= 6 m
St= 0,10 m
Kr= 3 m
(Rasengitter)
(Rasengitter)
Mast 1480
Mast 1460
Sand
KK
(Schotter)
(Beton)
(Asphalt)
weiterer Verlauf nicht gemessen
Ausgleichs-Element
Ausgleichs-Element
Ausgleichs-Element
Ausgleichs-Element
Mast 1450
(Schotter)
(Schotter)
Mast 1470
KK
xemburg Str.
Plan 2917
5557175
5557150
5557125
5557100

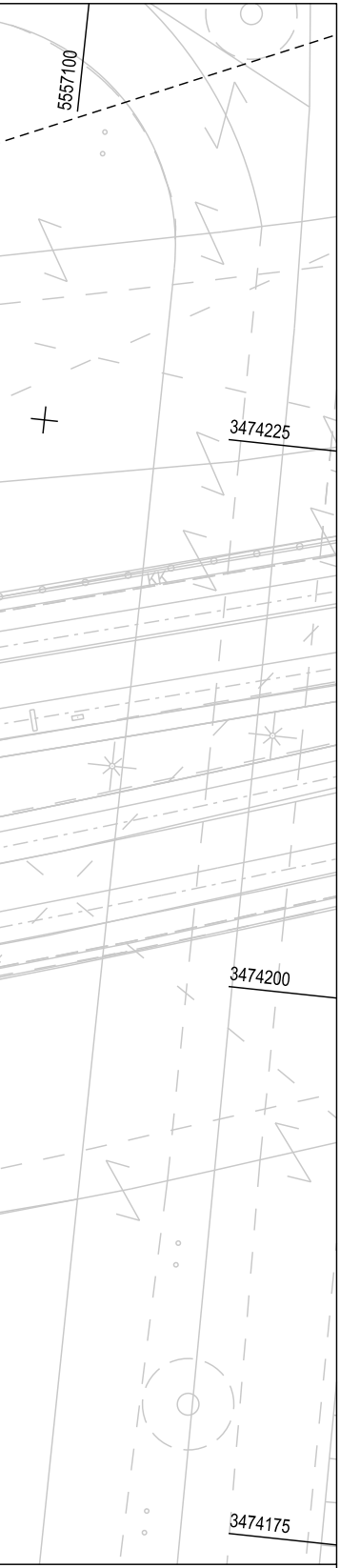
5557100
3474225
KK
3474200
3474175

Legende Topografie:

▪	Abfalleimer Mara
○	Poller
▭	Schacht
0	Hydrant
✳	Lampe
▨	Verteilerkasten
ш	Sinkkasten
⊗	Kanaldeckel
◎	Baum (skaliert nach Krone)
St= 0.20 m	Stammdurchmesser
Kr= 4 m	Kronendurchmesser
Kr(h)= 4 m	Höhe Kronenansatz
⌀	Wasserschieber
⌀	Gas - Straßenkappe
⋈	Ampel
▭	Dynamische Fahrgastinfo
⊕	Stele

♀	Verkehrsschild
—	Fahrplankasten
▨	Litfaßsäule
☁	Busch
- - - - - -	Hochbord Unterkante
- - - - - -	Tiefbord Unterkante
——	Straßenrinne
— — — —	Topogr. Begrenzung
——	Gebäude
——	Drainagerinne
—	Fahrradständer
——	Kantenstein
•—•	Schutzbügel
┴┴┴┴	Mauer
v v v v v	Zaun
○—○—○—○	Geländer
●—●—●—●	Spritzschutz
⊠	Wartehalle K2 (vers. Ausstattungen)
⊠	Wartehalle Xenon (vers. Ausstattungen)
KK	Kabelkanal

Kartengrundlage: ©Stadtvermessungsamt Frankfurt am Main
Die eingetragenen Höhen beziehen sich auf N.N., Neues System.
Der Bestandsplan bezieht sich auf den Lagestatus 100.

VerkehrsGesellschaft
Frankfurt am Main mbH
Haltestellen und Gebäude
Kurt-Schumacher-Str. 8
60311 Frankfurt am Main

VGF

Planersteller
-
-

STEUERNAGEL INGENIEURE
INGENIEUR-VERMESSUNG
3D-LASERSCANNING / UAV
GEODATENMANAGEMENT/ TIEFBAUPLANUNG
Zellweg 13-15 • 60439 Frankfurt/M. • TEL.:(069)955135-0 • FAX:(069)955135-22
E-Mail: info@steuernagel-ing.de • www.steuernagel-ing.de

Römerstadt - Niddapark
-

Bauteil Bestandsplan	Grundstrecke		Teilabschnitt		Gewerk TOP
Bezeichnung Lageplan -		Datum	Name	Anlage	-
	bearb.	03.24	Gieron	Blattnr.	1
	geprueft	03.24	Werner	Maßstab	1:250
	genehm.	-	-	Projekt	-
Plannummer 2916-0000_-----_0_BPF_001lp__0250.dgn				Index -	